

HISTORIA, GEOGRAFIA Y CIENCIAS SOCIALES  
Profesora Daniela Alejandra Monardes Arce

**7º BASICO**

**UNIDAD 1**

**Complejización de las primeras  
sociedades:**

**de la Hominización al surgimiento de las  
Civilizaciones**

**PPT APOYO PARA GUIAS**

**MAPA DEL MUNDO**  
Continente

OCEANO ÁRTICO



NORTE AMERICA

EUROPA

ASIA

NORTE PACÍFICO OCEANO

NORTE ATLÁNTICO OCEANO

PACÍFICO OCEANO

ÁFRICA

SUR AMERICA

AUSTRALIA & OCÉANIA

SUR PACÍFICO OCEANO

SUR ATLÁNTICO OCEANO

INDIO OCEANO

OCEANO DEL SUR

ANTÁRTIDA

0 1,500 3,000 Miles

0 1,500 3,000 4,500 Kilometers

Copyright © 2017 [www.mapsofworld.com](http://www.mapsofworld.com)



## Hipótesis sobre rutas de poblamiento americano

### Ruta de Bering

Es la teoría más aceptada. Postula que los primeros habitantes de América llegaron desde Asia atravesando un "puente terrestre" que unió Siberia con Alaska durante la última **glaciación**.

**Alex Hrdlicka**, junto con defender esta teoría, afirmó que la población americana tendría un único origen: asiático.

### Ruta costera

Postula que grupos humanos cruzaron a América siguiendo las costas existentes entre Asia y América del Norte. Esta teoría permitiría explicar cómo en unos milenios gran parte del territorio americano habría sido ocupado.

Propuesta por varios investigadores, en la actualidad tiene gran aceptación.

### Ruta atlántica

Postula que grupos humanos habrían navegado desde Europa a América, bordeando las costas de Islandia y Groenlandia. Hasta hoy, los investigadores discuten su importancia e impacto sobre el territorio americano, ya que se habría tratado de reducidas oleadas migratorias.

### Ruta transpacífica

Postula que grupos humanos de la Polinesia y la Melanesia habrían llegado a América navegando por las islas del océano Pacífico sur.

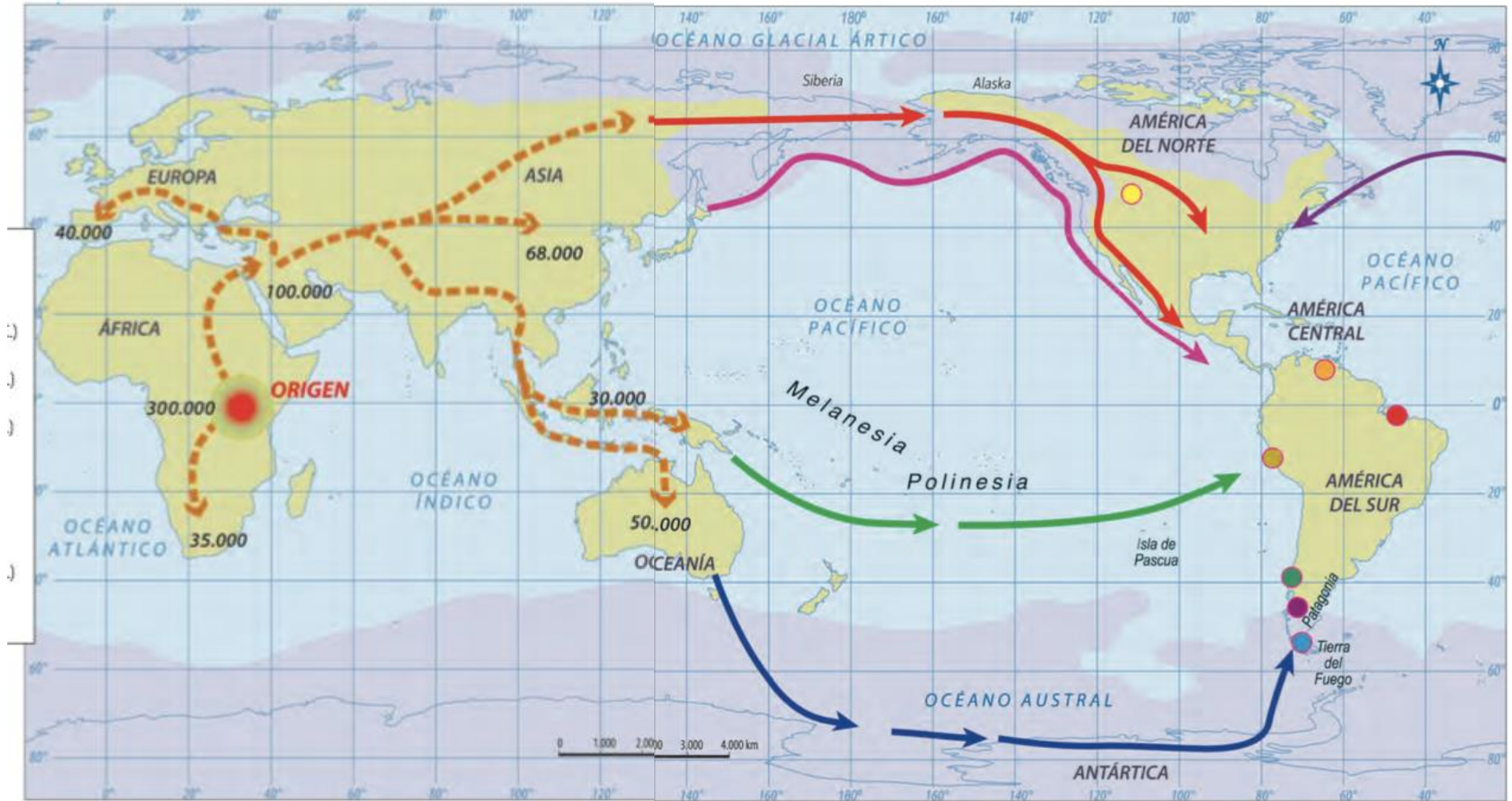
**Paul Rivet**, autor de esta teoría, reconoció otras posibles rutas y planteó la hipótesis de un origen múltiple de la población americana.

### Ruta Oceanía - Antártica

Postula que poblaciones provenientes de Australia habrían llegado a América atravesando la Antártica, cuyo clima en ese momento habría permitido un viaje de esas características. Postulada por **Mendes Correia**, ha sido muy difícil de verificar por la falta de evidencias.












# A Dispersión del Homo sapiens



## SIMBOLOGÍA


### Rutas

-  Ruta de Bering
-  Ruta costera
-  Ruta atlántica
-  Ruta transpacífica
-  Ruta Oceanía-Antártica
-  Líneas de difusión de los *Homo sapiens*
-  30.000 Tiempo antes del presente de colonización de nuevos territorios
-  Tierras emergidas
-  Zonas bajo hielo

### Poblamiento temprano

-  Paccaicasa  
(entre 20 000 y 18 000 a.C.)
-  Pedra Furada  
(entre 32 000 y 17 000 a.C.)
-  Monte Verde  
(entre 33 000 y 12 500 a.C.)
-  Piedra Museo  
(más de 13 000 a.C.)
-  Cueva Fell  
(más de 11 000 a.C.)
-  Taima Taima  
(entre 14 000 y 12 000 a.C.)

### Poblamiento tardío

-  Clovis (10 600 a.C.)

- Cualquier consulta sobre el contenido de la asignatura puede ser enviada por vía email a la Profesora Daniela Monardes.

**daniela.monardes@colegio-mineralelteniente.cl**

- Recuerda utilizar el texto de Historia. Puedes descargarlo a través de la página del Ministerio de Educación (Aprendo en línea)

<https://curriculumnacional.mineduc.cl/estudiante/621/w3-propertyname-822.html>